



Travaux d'aménagement de la ZAC des Portes de Bondoufle « Le Grand Parc » (91) - Tranches E, F et G - Lots 1 et 2


LIEN VERS LES PIECES GRAPHIQUES


<https://share.freepro.com/1be74f17-e0f3-472e-ba15-408285e9ad3d>


Liste des documents :


 BPOR_TZ_PG_filaire global fichier maitre_20251103 - Standard


 PG 0.0 Plan de viabilisation globale


 PG 0.1 Plan de terrassements-démolitions


 PG 0.2 Plan de revêtements-structures-bordures


 PG 0.3 Plan des sols de plantation et plantations


 PG 0.4 Plan de mobilier EV-VRD-Signalisation


 PG 0.5 Plan de nivellement


 PG 0.6 Plan des réseaux humides (AEP-EP-EU)


 PG 0.7 Plan de coordination des réseaux divers


 PG 1.1 Plan de terrassements-démolitions


 PG 1.2 Plan de revêtements structures bordures


 PG 1.3 Plan des sols de plantation et plantations


 PG 1.4 Plan de mobilier EV-VRD-Signalisation


 PG 1.5 Plan de nivellement


 PG 1.6 Plan des réseaux humides (AEP-EP-EU)


 PG 1.7 Plan de coordination des réseaux divers


 PG 2.1 Plan de terrassements-démolitions

 PG 2.2 Plan de revêtements-structures-bordures


 PG 2.3 Plan des sols de plantation et plantations


 PG 2.4 Plan de mobilier EV-VRD-Signalisation


 PG 2.5 Plan de nivellement

 PG 2.6 Plan des réseaux humides (AEP-EP-EU)


 PG 2.7 Plan de coordination des réseaux divers


 PG 3.1 Plan de terrassements-démolitions

 PG 3.2 Plan de revêtements-structures-bordures


 PG 3.3 Plan des sols de plantation et plantations


 PG 3.4 Plan de mobilier EV-VRD-Signalisation


 PG 3.5 Plan de nivellement


 PG 3.6 Plan des réseaux humides (AEP-EP-EU)



















































 PG 3.7 Plan de coordination des réseaux divers

 PG 4.1 Plan de terrassements-démolitions

 PG 4.2 Plan de revêtements structures bordures

 PG 4.2 Plan de revêtements-structures-bordures

 PG 4.3 Plan des sols de plantation et plantations

 PG 4.4 Plan de mobilier EV-VRD-Signalisation	 PG 6.5 Plan de nivellement	 PG 9.1 Plan de terrassements-démolitions
 PG 4.5 Plan de nivellement	 PG 6.6 Plan des réseaux humides (AEP-EP-EU)	 PG 9.2 Plan de revêtements-structures-bordures
 PG 4.6 Plan des réseaux humides (AEP-EP-EU)	 PG 6.7 Plan de coordination des réseaux divers	 PG 9.3 plan des sols de plantations et plantations
 PG 4.7 Plan de coordination des réseaux divers	 PG 7.1 Plan de terrassements-démolitions	 PG 9.4 Plan de mobilier EV-VRD-Signalisation
 PG 5.1 Plan de terrassements-démolitions	 PG 7.2 Plan de revêtements-structures-bordures	 PG 9.5 Plan de nivellement
 PG 5.2 Plan de revêtements-structures-bordures	 PG 7.3 plan des sols de plantation et plantations	 PG 9.6 Plan des réseaux humides (AEP-EP-EU)
 PG 5.2 Plan revêtements-structures-bordures	 PG 7.4 Plan de mobilier EV-VRD-Signalisation	 PG 9.7 Plan de coordination des réseaux divers
 PG 5.3 Plan des sols de plantation et plantations	 PG 7.5 Plan de nivellement	 PG A0 PLAN GENERAL ZAC
 PG 5.4 Plan de mobilier EV-VRD-Signalisation	 PG 7.6 Plan des réseaux humides (AEP-EP-EU)	 PG A1 PLAN PROGRAMME LOTS PRIVES
 PG 5.5 Plan de nivellement	 PG 7.7 Plan de coordination des réseaux	 PG A2 PERIMETRE DES TRANCHES TRAVAUX
 PG 5.6 Plan des réseaux humides (AEP-EP-EU)	 PG 8.1 Plan de terrassements-démolitions	 PG A7a PLANCHE DE DETAILS
 PG 5.7 Plan de coordination des réseaux divers	 PG 8.2 Plan de revêtements-structures-bordures	 PG A7b PLANCHE DE DETAILS
 PG 6.1 Plan de terrassements-démolitions	 PG 8.3 plan des sols de plantations et plantations	 PG A7c PLANCHE DE DETAILS
 PG 6.2 Plan de revetements-structures-bordures	 PG 8.4 Plan de mobilier EV-VRD-Signalisation	 PG A8 legende des plantations
 PG 6.2 Plan de revêtements-structures-bordures	 PG 8.5 Plan de nivellement	 PG A9 Détails technique
 PG 6.3 Plan des sols de plantations et plantations	 PG 8.6 Plan des réseaux humides (AEP-EP-EU)	 PG A10 COUPES ET DETAILS
 PG 6.4 Plan de mobilier EV-VRD-Signalisation	 PG 8.7 Plan de coordination des réseaux divers	 plot